



**Общество с ограниченной
ответственностью «Геотелс»**

*355029, Ставропольский край, г. Ставрополь, пр. Кулакова, 13-Г корпус 3, офис 324, тел.22-10-72
ИНН 2635826682, КПП 263501001, ОГРН 1142651000953, Р/с 40702810960100004800
в Ставропольском отделении № 5230 ОАО «СБЕРБАНК РОССИИ» г. Ставрополь,
доп.офис № 5230/0155, БИК 040702660, к/с 30101810600000000660*

**Подготовка документации по планировке территории (проект плани-
ровки территории и проект межевания территории) для проектирования
и строительства объекта: Техническое перевооружение ШРП-4
с. Учкекен ул. Богатырева Малокарачаевский район**

ПРОЕКТ МЕЖЕВАНИЯ ТЕРРИТОРИИ

Н8271-ПМТ

**ТОМ 4
Материалы по обоснованию**

**Раздел 3
Графическая часть**

г. Ставрополь, 2018



Общество с ограниченной ответственностью «Геотелс»

355029, Ставропольский край, г. Ставрополь, пр. Кулакова, 13-Г корпус 3, офис 324, тел.22-10-72
ИНН 2635826682, КПП 263501001, ОГРН 1142651000953, Р/с 40702810960100004800
в Ставропольском отделении № 5230 ОАО «СБЕРБАНК РОССИИ» г. Ставрополь,
доп.офис № 5230/0155, БИК 040702660, к/с 3010181060000000660

Подготовка документации по планировке территории (проект планировки территории и проект межевания территории) для проектирования и строительства объекта: Техническое перевооружение ШРП-4 с. Учкекен ул. Богатырева Малокарачаевский район

ПРОЕКТ МЕЖЕВАНИЯ ТЕРРИТОРИИ

Н8271-ПМТ

ТОМ 4

Материалы по обоснованию

Раздел 3

Графическая часть

Директор



А. С. Сатин



г. Ставрополь, 2018

Инд. № подл.	Подпись и дата	Взам. инв. №

СОСТАВ ДОКУМЕНТАЦИИ ПО ПЛАНИРОВКЕ ТЕРРИТОРИИ

Состав документации		Примечание
ПРОЕКТ ПЛАНИРОВКИ ТЕРРИТОРИИ		
ТОМ 1. ОСНОВНАЯ ЧАСТЬ		
Раздел 1. Графическая часть		
ПП-1	Чертеж планировки территории. Красные линии. М 1:500	
ПП-2	Чертеж планировки территории. Границы зоны планируемого размещения объекта. М 1:500	
Раздел 2. Положение о размещении объектов. Текстовая часть		
ТОМ 2. МАТЕРИАЛЫ ПО ОБОСНОВАНИЮ		
Раздел 3. Графическая часть		
ПП-1	Карта (фрагмент карты) планировочной структуры территорий с. Учкекен с отображением границ элементов планировочной структуры. М 1:5000	
ПП-2	Схема использования территории в период подготовки проекта планировки территории. М 1:500	
-	Схема организации улично-дорожной сети и движения транспорта	<i>Не разрабатывается в связи с отсутствием в составе объекта проектируемых автомобильных дорог и железнодорожного транспорта</i>
-	Схема вертикальной планировки территории, инженерной подготовки и инженерной защиты территории.	<i>Не разрабатывается в связи с отсутствием в составе объекта проектируемых площадных объектов и автомобильных дорог</i>
-	Схема границ территорий объектов культурного наследия	<i>Не разрабатывается в связи с отсутствием в границах подготовки документации по планировке территории объектов культурного наследия</i>
ПП-3	Схема границ зон с особыми условиями использования территорий. М 1:500	
ПП-4	Схема границ территорий, подверженных риску возникновения чрезвычайных ситуаций природного и техногенного характера. М 1:5000	
ПП-5	Схема конструктивных и планировочных решений. М 1:500	
Раздел 4. Пояснительная записка. Текстовая часть		
ПРОЕКТ МЕЖЕВАНИЯ ТЕРРИТОРИИ		

Взам. инв. №	
Подпись и дата	
Инв. № подл.	

Н8271-ПМТ -СД								
Изм.	Кол.	Лист	№ док.	Подп.	Дата			
Директор		Сатин			09.18	Состав документации по планировке территории		
Кад. инженер		Сатин			09.18			
						Стадия	Лист	Листов
						Пм	1	2
						ООО «Геотелс»		

ТОМ 3. ОСНОВНАЯ ЧАСТЬ

Раздел 1. Графическая часть

ПМ-1

Чертеж межевания территории. Красные линии. Границы образуемых и (или) изменяемых земельных участков. М 1:500

Раздел 2. Тестовая часть

ТОМ 4. МАТЕРИАЛЫ ПО ОБОСНОВАНИЮ

Раздел 3. Графическая часть

ПМ-1

Чертеж межевания территории. Границы существующих земельных участков. Границы зон с особыми условиями использования территории. Местоположение существующих объектов капитального строительства. М 1:500

Инд. № подл.	Подпись и дата	Взам. инв. №

Изм.	Кол. уч.	Лист	№ док.	Подп.	Дата



Н8271-ПМТ -СД

Лист

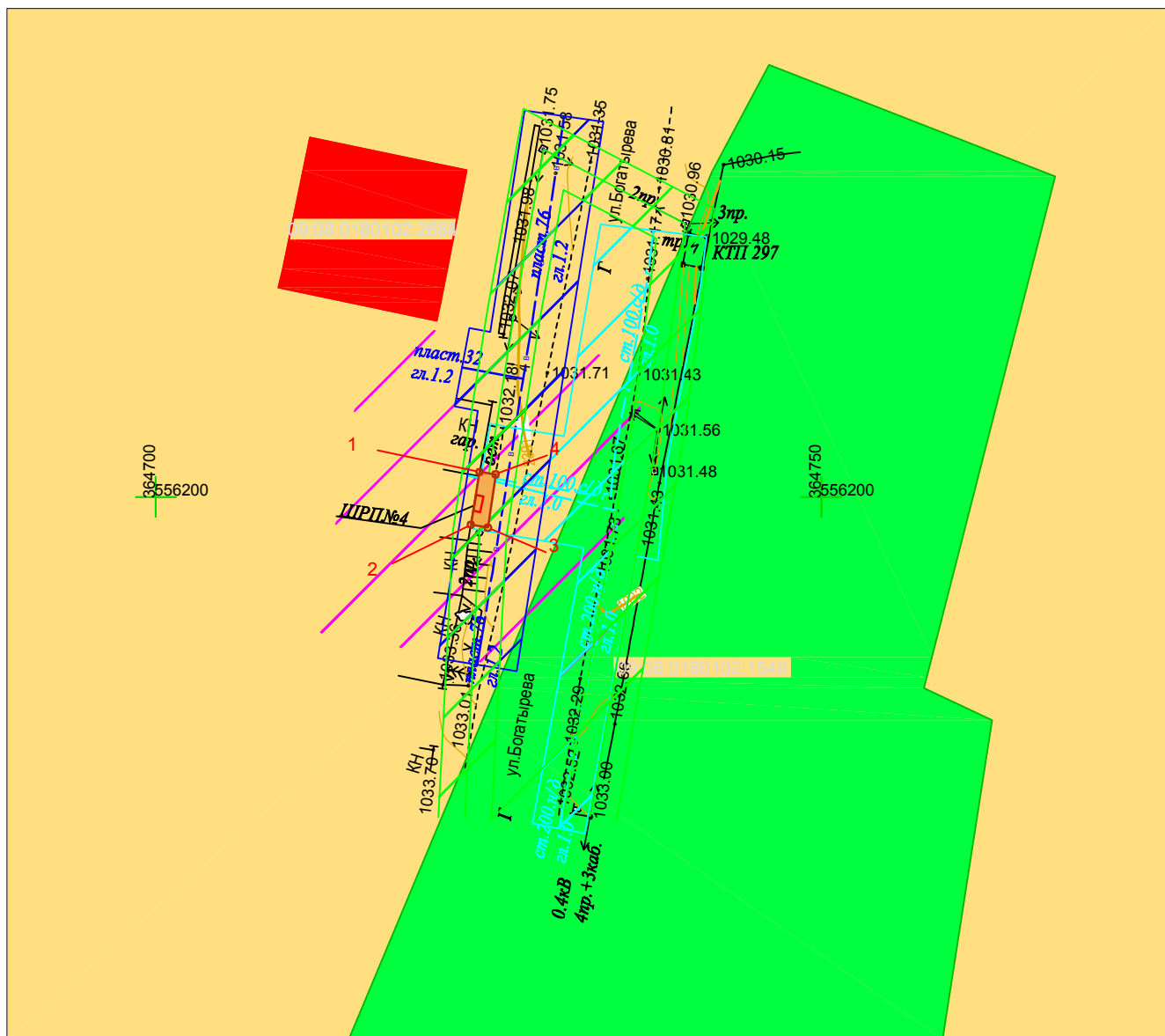
2

Содержание графической части

	Наименование	Количество листов
Раздел 1. Графическая часть		
ПМ-1	Чертеж межевания территории. Границы существующих земельных участков. Границы зон с особыми условиями использования территории. Местоположение существующих объектов капитального строительства. М 1:500	1

Инв. № подл.	Взам. инв. №						Н8271-ПМТ -С Содержание графической части ООО «Геотелс»		
	Подпись и дата								
	Изм.	Кол.	Лист	№ док.	Подп.	Дата	Стадия	Лист	Листов
	Директор		Сатин			09.18	пм	1	1
	Кад. инженер		Сатин			09.18			

Техническое перевооружение ШРП-4
 с. Учкёкен, ул. Богатырева, Малокарачаевский район.
 Чертеж межевания территории. Границы существующих земельных участков.
 Границы зон с особыми условиями использования территории. Местоположение
 существующих объектов капитального строительства М 1:500



Условные обозначения:

- Ж-1 Зона жилой застройки первого типа
- Границы охранной зоны перевооружаемого ШРП
- 09:08:0180102:20 Объекты недвижимости, стоящие на ГКУ
- 1 2 Границы образуемого земельного участка
- 3 4 Проектируемый ШРП
- Охранная зона ВЛ
- Охранная зона существующего газопровода
- Охранная зона водопровода

Инв. N подл.							Н8271					
	Подл. и дата						Техническое перевооружение ШРП-4 с. Учкёкен, ул. Богатырева, Малокарачаевский район					
							Том 4. Материалы обоснования			Стадия	Лист	Листов
							Директор Сатин <i>Сатин</i> 09.18			ПМ	1	1
							Исполнитель Татаренко <i>Татаренко</i> 09.18			ООО "Геотелс"		
							Чертеж межевания территории. Границы существующих земельных участков. Границы зон с особыми условиями использования территории. Местоположение существующих объектов капитального строительства М 1:500					